ANNO 26 - NUMERO 104

PER A MÒRA

APRILE, MAGGIO, GIUGNO: tre mesi di attività del C.A.I. Pianezza



Redazione: Viviana Ballario, Luca Borelli, Carlo Borsani, Nadia Castagno, Michele Delfino, Germano Graglia, Gianni Pronzato

IL BENE ED IL MALE

Quando in un breve lasso di tempo succedono tante cose ci si ritrova a dover rispondere a tutto e a troppo, allora è cosa saggia tacere.

Da qualche giorno mi frulla in mente una bella poesia, forse del Pascoli; la ricordo a tratti anche se quando andavo a scuola me la fecero studiare a memoria. Racconta di due bambini che giocano, forse il titolo era proprio: i due fanciulli. Diceva all'incirca così:

«*Era il tramonto, ai garruli trastulli, erano intenti nella pace d'oro dell'ombroso viale i due fanciulli. Nel gioco serio pari ad un lavoro, corsero un tratto, con stupor dei tigli, tra lor parole grandi più di loro. A se videro nuovi occhi, cipigli mai più veduti, e l'uno e l'altro esangue, nei tenui diti si trovò gli artigli e in cuore un'acre bramosia di sangue! ...*»

"Nel gioco serio al pari di un lavoro" mi vedo nella nostra Sezione CAI con tutti coloro che ruotano nella cornice di questo meraviglioso gioco che è l'andar per monti.

Eppure, come succede nella poesia, forse presi dal troppo zelo, forse perché è più comodo dimenticare le "cose serie", magari perché siamo stressati da mille impegni che ci rendono schiavi, forse martellati dai giornali e dalla televisione che continuano a ripeterci che se tutto va male è causa nostra, sta di fatto che il nostro "bel gioco" diventa spesso una sfida e ci si ritrova esangui con gli artigli in mano per difenderci da chi e da che cosa?

Le guerre scoppiano perché i contendenti non vogliono rinunciare a ciò che **non appartiene** a nessuno di loro. È sempre colpa degli altri!

Ed allora perché continuiamo ad avvelenarci la vita, anche quando potrebbe essere un bel gioco!

il presidente: Germano Graglia

Caro Socio, a fine marzo scade il tempo utile per rinnovare il bollino 2002. Se non lo hai ancora fatto, affrettati!

Incontri in
Palestra d'arrampicata

La palestra artificiale di arrampicata funziona da ormai quasi sei mesi tutti i martedì e venerdì della settimana con un discreto avvicendarsi di arrampicatori che hanno apprezzato la comodità del nuovo impianto adatto a mantenere in allenamento i muscoli rattrappiti dalla sosta invernale. Il Consiglio Direttivo CAI Pianezza, sensibile ai desideri dei propri Soci ha deciso di dedicare alcune serate, a tutti coloro che lo desiderano, con gli SPECIALISTI per risolvere alcuni dubbi che legittimamente assillano chi non ha mai praticato questo sport.

Gli incontri si terranno nei giorni:

12 e 19 aprile alle ore 21

presso il nostro muro di arrampicata nella palestra Comunale di via Moncenisio n. 5

con gli Istruttori Nazionali del CAI di Cumiana.

Partecipate a questi utili incontri.
È TUTTO GRATIS.

sabato 6 aprile

Moncuni in MTB

È una delle tante uscite in MTB che il nostro Socio Marco Scanavino aveva programmato per i giovanissimi prima che i conduttori di questi ultimi ci "snobbassero". Abbiamo comunque deciso di effettuare quest'uscita spostandola però al sabato pomeriggio.

Ritrovo presso il CAI Pianezza alle ore 14. L'uscita è aperta a tutti: dagli otto agli ottant'anni. Informarsi in sede sui particolari della gita.

TREKKING SPORT
ROCCIA — SCI — SCI ALPINISMO

Nelle seguenti marche: DYNASTAR - SALEWA - FERRINO
BAILO - GRIVEL - COLUMBIA - CAMP - CHARLET MOSER
TREZETA - MEINDLE - ASOLO - VAUDE - DYNAFIT - K2 - KONG

NEGOZI TECNICI MONTAGNA

ampio parcheggio privato
(muro d'arrampicata all'interno del negozio)
AVIGLIANA - Corso Torino, 29 - Tel. 011.932.09.75

TREKKING SPORT
CORSO TORINO 29
AVIGLIANA (TO)

sabato 13 domenica 14 aprile

Gran Paradiso m 4061

1° giorno Pont Valsavarenche 1960 m
2° giorno Rifugio V. Emanuele II 2732 m
Dislivello 1° giorno m 772
Dislivello 2° giorno m 1329
Tempo stimato 1° g. 2.30-3 ore
Tempo stimato 2° g. 4-4.30 ore
Esposizione NO-O
Difficoltà BSA
Attrezzatura: piccozza - ramponi

Tragitto in auto: Partenza il giorno sabato 13 aprile ore 11.00 presso la sede del CAI Pianezza ove si formeranno le auto secondo disponibilità, quindi si imbocca l'autostrada per la Val d'Aosta con uscita dopo Aosta, direzione Villeneuve–Valsavarenche –Pont, totale 154 km.

L'auto viene parcheggiata in un ampio parcheggio a Pont, quindi si attraversa a sinistra il torrente e si segue il sentiero estivo che sale a fianco del canalone, molto probabilmente si dovrà procedere con sci in spalla per tutto il tratto che attraversa la parte alberata a seconda dell'innevamento. Al rifugio si arriverà alle 15.30 circa; prima della cena si controllerà l'attrezzatura.

Il giorno dopo, sveglia alle 4.30 e partenza alle 5.30 (munirsi di pila frontale). Il percorso parte da dietro il rifugio in direzione NO percorrendo la morena dell'omonimo ghiacciaio, quindi in direzione ovest con diverse balze si perverrà alla famosa schiena d'asino dove potremo ammirare i seracchi del Gran Paradiso e sulla destra la Becca di Moncorvé (3865).

Proseguendo la salita in direzione NO e superando l'ultimo pendio ripido si raggiungerà la vetta (l'ultimo tratto roccioso potrà essere percorso, lasciando gli sci, con ramponi e piccozza).

Discesa: lungo l'itinerario di salita oppure, giunti al rifugio, si attraversa il ghiacciaio di Moncorvé e quello di Monciair, quindi si giunge nel vallone di Seiva che si percorre scendendo fino a Pont.

Direttori di gita: *Arnetoli, Di Noia, Vitulano.*

domenica 28 aprile

RIFUGIO TOESCA m 1710

Riprendiamo la stagione escursionistica partendo da una meta per noi tradizionale in questo periodo; ci servirà per sgranchirci le gambe dal letargo invernale. È una località che quasi tutti gli escursionisti conoscono, per questo l'abbiamo riproposta poiché è alla portata di tutti (dai più piccini ai nonni). Importante è partecipare iscrivendosi il giovedì antecedente l'uscita.

Questa gita servirà per conoscerci meglio e anche come «avvio» per la stagione che si presenta ricca di nuove mete.

Partenza alle ore 7,30 dalla sede CAI (via Maiolo 10 - Pianezza).

Viaggio con mezzi propri, pranzo al sacco o per chi lo desidera in Rifugio.

Equipaggiamento ...da fine aprile.

Conduttori della gita: *Rabezzana Piercarlo e Roberto Giancarlo.*

Sabato 13 aprile alle ore 20 presso il

SALONE DELLE FESTE di Pianezza

Siete tutti invitati alla ***CENA UCRAINA***

Prenotazioni in sede CAI entro il 4 aprile

Adulti € 15 (compresi acqua e 1/4 di vino)

Bambini (fino a 8 anni) € 8

passa con noi una bella serata, facendo una buona azione!

www.oksportrivoli.com

OK SPORT

In & Outdoor

anche per i bambini

Abbigliamento e accessori per:

trekking
piscina
palestra
intimo sportivo

RIVOLI - Corso XXV Aprile, 14 - Tel. **011-95.85.596** - Orario: 9 - 12,30 / 15,30 - 19,30
(Lunedì mattina: chiuso)



domenica 21 aprile

Monte Bracco

escursionismo ed arrampicata per i giovanissimi

sabto e domenica 18-19 maggio

AUSSOIS

escursionismo e vie ferrate per i giovanissimi

INTERSEZIONALE
CLUB ALPINO ITALIANO
VAL SUSA · VAL SANGONE

domenica 16 giugno

RADUNO INTERSEZIONALE

in VALLE STRETTA

(dettagli in sede CAI)



vittorio borello

PNEUMATICI - AUTOLAVAGGIO

vendita e riparazione pneumatici di tutte le marche
convergenza - assetto
equilibratura elettronica

10044 PIANEZZA (Torino)
via Praglia n. 2, angolo via San Gillio - Tel. **011.967.49.45**

domenica 5 maggio

Gita guidata al

FORTE DI FENESTRELLE

la grande muraglia piemontese

Partenza dalla sede CAI Pianezza alle ore 7,30 con mezzi propri.
Ritrovo all'ingresso del Forte S. Carlo alle ore 9 (puntuali).

LA PASSEGGIATA REALE
Questo itinerario permette di visitare l'intera fortificazione.
Si parte dal Forte S. Carlo, si sale lungo la scala reale fino a raggiungere a quota 1800 circa il Forte delle Valli dal quale, dopo una sosta per il pranzo al sacco, si ridiscende attraverso l'antica strada denominata "dei cannoni".
Si consigliano abbigliamento da montagna e torcia elettrica.
Prezzo scontato per i Soci CAI € 6,50.
Prenotazione in sede CAI il giovedì antecedente la gita.
L'uscita con la guida durerà tutto il giorno.

IP di Diego PICCO

10044 PIANEZZA (To)
Via Grange, 15
tel. **011-9661010** - cell. **3405432324**
E-mail picco.d.@tin.it

impianti elettrici civili ed industriali

PIC de l'ETENDARD 3464 metri (BS)

Nel week-end del 18/19 maggio il gruppo sci-alpinismo propone la salita al Pic de l'Etendard in due giorni, il primo per giungere al Rifugio de l'Etendard a quota 2430, il secondo per salire alla vetta e poi scendere fino al Col de la Croix de Fer (1800 metri). Si tratta di una salita facile ma non banale, con una discesa in sci di 1800 metri di dislivello!

Partiremo (non troppo presto) dalla sede CAI con destinazione Maurienne. Dopo St. Jean imboccheremo la statale che porta al Colle passando per St. Sorlin e posteggiate le auto, sci ai piedi in un'ora e mezza circa giungeremo al rifugio. La salita è paragonabile a quella per il Rif. Benevolo, ma con pendii assai più agevoli e panoramici, infatti non si tratta di un fondo valle.

Il secondo giorno sveglia alle cinque e poi partenza verso il ghiacciaio. Inizialmente la salita è molto dolce (la prima ora circa), si attraversa un lago (gelato) e si sbuca sul ghiacciaio di St. Sorlin che percorreremo in quasi tutta la sua lunghezza fin quasi sotto ad un basamento roccioso (1 ora e mezza); prima di questo, a circa 3000 metri, il percorso prevede di girare decisamente a destra, per affrontare i 500 metri del versante nord-est del picco. Questa sarà la parte più ripida della salita che comunque si affronterà con gli sci ai piedi (2ore). Ci sarà certamente qualche crepaccio da evitare ma il versante con pendenza costante e mai eccessiva è decisamente fatto per essere sceso poi in sci.

Dalla vetta, generalmente raggiungibile con gli sci ai piedi per una facile cresta (ultimi 50 metri), il panorama verso il Monte Bianco, la Vanoise e il Delfinato, è splendido.

La discesa è diretta fino alle auto, per un dislivello totale di 1800 metri, fatta eccezione per l'attraversamento del pianoro gelato del laghetto vicino al Rifugio.

Equipaggiamento da alta montagna, piccozza e rampant, questi ultimi sono utili soprattutto per la salita con gli sci sulla cresta finale.

Iscrizioni in sede CAI, accompagnate da caparra per il pernottamento in rifugio.

I capi gita: *Gianni Ballor, Luigi Santini, Francesco Guglielmino.*

domenica 9 giugno

PORTE APERTE ALLO SPORT IN PIANEZZA

arrampicate al Masso Gastaldi ed in palestra artificiale!

RONZANA R. IMPIANTI

- Caldaie
- Pompe - Circolatori
- Depuratori - Autoclavi
- Vasche idromassaggio
- Sanitari - Rubinetterie
- Riscaldamento
- Condizionamento
- Idrosanitari
- Lattoneria
- Termoregolazioni

10044 PIANEZZA - Via Alessandria, 6 bis - ✆ 011.966.35.63

INCONTRI PER PRINCIPIANTI

ARRAMPICATA 2002

3 MAGGIO
venerdì
PALESTRA ARTIFICIALE*

* Palestra Benefica
Via Moncenisio, 5



Il materiale necessario: corde, imbraghi, caschi, moschettoni, discensori, sarà fornito in prestito d'uso dal CAI Pianezza.

4 MAGGIO
sabato pomeriggio
CAPRIE

12 MAGGIO
domenica
BACIASSE

26 MAGGIO
domenica
LE BEZ

CONTROCORRENTE di Pilone Tiziana
Via Frejus, 1 - 10139 Torino
Tel./Fax 011.43.32.735
P. IVA 05112470017
(chiuso il sabato)

PRODUZIONE GIOIELLI IN ARGENTO
LABORATORIO RIPARAZIONI
DORATURA - ARGENTATURA
INFILATURA COLLANE

CONTRO CORRENTE

domenica 2 giugno

Gita escursionistica in Val di Viù

PUNTA LUNELLA m 2772

Partenza dalla sede CAI alle ore 7,00

Itinerario auto: Pianezza - Usseglio e per i ritardatari eventualmente nuovo ritrovo a Pian Benot sul piazzale nei pressi della seggiovia.

Lasciate le auto a Pian Benot seguiremo una strada sterrata che attraversa le piste da sci ed arriva al Colle delle Lance (2000 metri circa), per poi voltare a destra e raggiungere il Colle della Forcola (2460 metri) su facili pendii erbosi.

Da qui, in poco più di un'ora per un facile crinale ed un ultimo balzo su semplici rocce si giunge in vetta alla Lunella per ammirare lo splendido panorama sulla Val di Viù e parte della Val Susa.

Dislivello 1200 metri circa - Tempo di salita: 3,30/4,00 ore circa.

Capi gita: *Luca Pochettino e Claudia Cordazzo.*

domenica 23 giugno

MONTE FRAITEVE m 2701

È un'escursione nuova, poiché non è stata mai organizzata dalla nostra Sezione nel periodo estivo benché sia molto nota come meta per lo sci di pista e anche per lo sci-alpinismo.

Il monte Fraiteve si trova a ridosso quasi a sovrastare la località nota del Sestriere. Fin qui si giunge in auto oppure (se ci saranno le adesioni) con prenotazione entro il giovedì antecedente l'uscita alla modica spesa di 10 euro, si potrà noleggiare un pullman e così eviteremo anche lo stress della guida in auto.

Potresti averne bisogno!
anche qui puoi dimostrare il tuo coraggio!

ASSOCIAZIONE ITALIANA VOLONTARI DEL SANGUE
Via XXV Aprile, 4 - 10044 PIANEZZA



Dalla nota località del Sestriere si procederà percorrendo una stradina sterrata che porta fino in vetta (circa tre ore).
Il panorama che si gode dalla sommità è veramente suggestivo. La gita è adatta a tutti. Pranzo al sacco. Equipaggiamento in base alla stagione.
Partenza: se in pullman da Piazza Leumann (davanti al giornalaio) alle ore 7.
In caso di mezzi propri, davanti alla sede CAI (via Maiolo, 10 - Pianezza) stessa ora.
Organizzatori responsabili: *Rabezzana Piercarlo e Roberto Giancarlo.*

dal 29 giugno al 6 luglio

Settimana in DOLOMITI

Albergo **RAINER** - Prato Drava / San Candido (Alto Adige)Tel. **0474 966724**

È fatta! Siamo già in 30 del CAI Pianezza (complimenti) in attesa della fatidica data di partenza per **Prato Drava** dove ci attende una settimana di sole, di escursioni, di vie ferrate e di arrampicate e di allegra compagnia.. *P.S. per le arrampicate rivolgersi a Germano Graglia.*

PROGRAMMA DI MASSIMA:

Sabato 30/6 - Viaggio ed arrivo per la cena in albergo. La partenza al mattino è da concordare, comunque con mezzi propri (verrà consegnata una cartina esplicativa).
Domenìca 30 - Forcella di Popera EE/Ferr.
Lunedì 1/7 - Strada degli Alpini EE
Martedì 2/7 - Relax e visita al Lago Braie - MTB ecc.
Mercoledì 3/7 - Ferrata Paternò e giro delle tre cime di Lavaredo
Giovedì 4/7 - Libidine per tutti: Lagazuoi Ferr.:E
Venerdì 5/7 - Giornata libera con itinerari a scelta
Sabato 6/7 - Mesto ritorno a casa

Per informazioni e adesioni rivolgersi a
Piercarlo Rabezzana: Tel 011 9671880 (ore pasti)

autoscuola pianezza di moine laura
AGENZIA PRATICHE AUTO
si effettuano:
revisioni auto, collaudi, volture, rinnovi patenti, cambi targhe, bolli auto.
LA FONDIARIA AGENZIA DELLE ASSICURAZIONI "LA FONDIARIA"
Via Manzoni, 8 - 10044 PIANEZZA (TO) - Telefono: **011/967.49.10** - Fax **011/967.46.05**

ALPINISTI MARIO
VIA MANZONI 2
10097 BORGATA PARADISO COLLEG
associaz.scaduta-ultimo invio

LE NOSTRE SERATE

sabato 6 aprile

presso il Centro Ricreativo Canton Gorisa
il Clik foto club ed il C.A.I. Pianezza presentano:

Islanda e Castelli di ghiaccio

a cura di Franco Gollini e Germano Graglia

giovedì 18 aprile

Il fronte Greco-Albanese

a cura di Luigi Miglietti

Testimonianza di chi ha vissuto in prima persona
il dramma della guerra, sperando che non si ripeta più questa follia

giovedì 30 maggio

Parchi Nazionali, deserti, ghiacciai

prima parte: Vulcani, Riserve indiane del west America
a cura di Surbone Giuseppe

giovedì 27 giugno

Parchi Nazionali, deserti, ghiacciai

seconda parte: Vulcani, Riserve indiane del west America
a cura di Surbone Giuseppe

Tutti gli incontri (salvo diversa indicazione)
avverranno nella saletta CAI Pianezza in via Maiolo n. 10
alle ore 21,30